

APPROBATION : Juin 2019
MODIFICATION :



Plan Local d'Urbanisme

9 Règlementation des boisements

ARRETE PREFECTORAL

Le **PREFET** de l'ARDECHE,
Chevalier de la Légion d'Honneur,

VU l'article 52/1 du Code Rural ;

VU le décret n° 86-1420 du 31 décembre 1986 pris pour l'application de l'article 52-1 (1er) et de l'article 52-4 du Code Rural et relatif à l'interdiction et à la réglementation des plantations et des semis d'essences forestières ;

VU le décret du 10 juin 1963, aux termes duquel les plantations et semis d'essences forestières peuvent être interdits ou réglementés dans certaines zones du département de l'Ardèche ;

VU l'article 28 de la loi n° 80-502 du 4 juillet 1980 ;

VU l'enquête effectuée dans la commune d'ANNONAY ;

VU les propositions de la Commission Communale d'Aménagement Foncier ;

VU l'avis émis par la Commission Départementale d'Aménagement Foncier au cours de sa séance du 19 mars 1991 ;

VU les plans et l'état des parcelles annexés au dossier ;

VU la proposition de l'Ingénieur en Chef, Directeur Départemental de l'Agriculture et de la Forêt ;

SUR la proposition de Mr le Secrétaire Général de la Préfecture,

ARRETE :

ARTICLE 1er : Les semis et plantations d'essences forestières sur les parcelles figurant à l'état annexé au présent arrêté et dans les zones délimitées sur les plans de la commune d'ANNONAY, sont réglementés dans les conditions précisées aux articles ci-après.

ARTICLE 2 : ZONE A : Tous semis et plantations d'essences forestières doivent faire l'objet d'une déclaration à la Préfecture et sont subordonnés à l'absence d'opposition du Préfet, dans le délai de trois mois, à compter de la réception de la déclaration.

Les distances à respecter pour les semis et plantations d'essences forestières en bordure des fonds voisins agricoles sont en principe les suivantes :

.../...

- 10 mètres pour toutes essences de boisement, à l'exception des alignements de peupliers : 1 rangée par rive de ruisseau.

Toutefois, ces distances pourront être modifiées dans chaque cas particulier en fonction notamment de l'exposition ou d'autres considérations locales.

Toute réduction, par rapport aux distances minimales susvisées, devra faire l'objet d'un accord écrit entre les propriétaires voisins et visé et accepté par l'exploitant agricole intéressé s'il n'est pas propriétaire.

Cet accord, mentionnant l'essence forestière dont le semis ou la plantation est envisagé ainsi que la distance admise, devra être annexé à la déclaration.

Les distances à respecter seront alors fixées dans la décision préfectorale de non opposition au boisement.

Lorsque la parcelle à boiser se trouve en bordure d'un chemin contigu à un fonds voisin, effectivement cultivé, la largeur de cette bande peut être comptée à partir dudit fonds voisin.

Dispositions particulières :

Les servitudes précitées ne sont pas applicables aux parcelles déjà boisées situées à l'intérieur de la zone réglementée.

ARTICLE 3 : ZONE B : constituée par les parcelles ne faisant pas partie de la zone A :

Ces boisements sont libres sous réserve de l'application de l'article 671 du code civil.

ARTICLE 4 : Le Secrétaire Général de la Préfecture, le Maire, le Directeur Départemental de l'Agriculture et de la Forêt, le Commandant de Gendarmerie, le Directeur des Services Fiscaux (service du Cadastre) sont chargés, chacun en ce qui le concerne, de l'exécution du présent arrêté qui sera déposé aux archives de la Préfecture et inséré au Recueil des Actes Administratifs.

Le présent arrêté sera, en outre, affiché à la Mairie d'ANNONAY par les soins du Maire, en même temps que les plans des zones délimitées.

Arrêtés et plans seront versés aux archives communales où ils resteront à la disposition du public.

PRIVAS, le 7 SEP. 1992

Le PREFET,

Pour le Préfet,
Le Secrétaire Général,



Bernard BOULOC

(Application de la loi n° 60792 du 2 août 1960)

établi pour la zone limitée par le liseré orange, sous le contrôle du service du CENIE RURAL par Monsieur Bernard AZAN, Géomètre Expert agréé.

Le Président ,

Légende : R

D E

COMMUNE

COMMUNE

VILLEVOCANCE

L É G E N D E

R. Zone réglementée

ANNONAY
(ARDÈCHE)

TABLEAU D'ASSEMBLAGE

ZONE RURALE

à l'échelle de 1 / 10 000

Cadastré révisé pour 1973
1982 - 2^e édition

ROIFFIEUX

ZONE AGGLOMÉRÉE

COMMUNE

LÉGENDE
—
R. Zone réglementée

DE

BOULIEU - LÈS - ANNONAY

DE

ENCLOSURE

COMMUNE

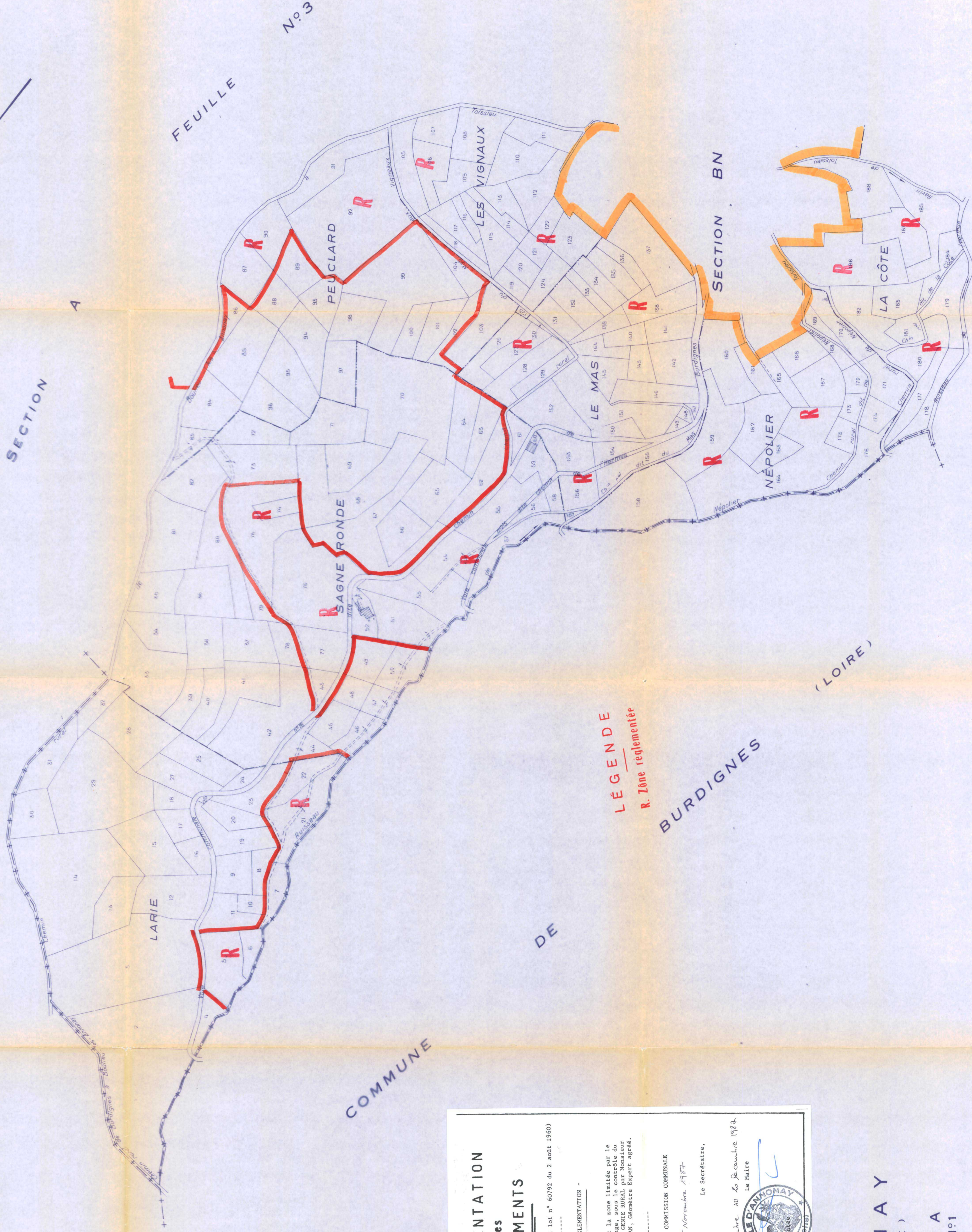
DE

DAVEZIEUX

CH. DE VERNOSC-LES-ANNONAY

07 0 010 ANNONAY T. A. (ZONE RURALE)

DE
C.N.E.
BOULIEU-LÈS-ANNONAY



REGLEMENTATION des BOISEMENTS

(Application de la loi n° 60792 du 2 août 1960)

- PLAN DE REGLEMENTATION -

défini pour la zone limitée par le
liseré orange, sous le contrôle du
service du GENIE RURAL par Monsieur
Bernard AZAN, Géomètre Expert agréé.

PLAN APPROUVE PAR LA COMMISSION COMMUNALE

DANS SA SEANCE DU 5 Novembre 1977

Le Président,

Le Secrétaire,

Le Maire



Légende : R = Zone réglementée

ANNONAY
(ARDECHE)

SECTION A
FEUILLE N°1

Feuille dressée en 1826, mise à jour pour 1973

Echelle de 1 / 2500
1982 - 2^e édition

LÉGENDE
R. Zone réglementée

LÉGENDE
R. Zone réglementée

BURDIGNES
(LOIRE)

0 20 40 60 80 100 120 140 160 180 200 220 240 260 280 300 320 340 360 380 400 420 440 460 480 500

07 0 010 ANNONAY A1 (N° 1 à 188)

LÉGENDE

R. Zone réglementée

REGLEMENTATION
des
BOISEMENTS

(Application de la loi n° 60792 du 2 août 1960)

- PLAN DE REGLEMENTATION -

Établi pour la zone limitée par le
lisage en rouge, le service du
service du GENIE RURAL par Monsieur
Bernard AZAN, Géomètre Expert agréé.

PLAN APPROUVÉ PAR LA COMMISSION COMMUNALE
DANS SA SEANCE DU 5 Novembre 1987

Le Président, Le Secrétaire,

ARDECHE DU 5 décembre 1987



Légende : R = Zone réglementée

Feuille dressée en 1826, mise à jour pour 1973

Echelle de 1 / 25000
1982 - 2^e édition

ANNONAY
(ARDECHE)

SECTION A
FEUILLE N°2

COMMUNE

Echelle de 1 / 25000

1982 - 2^e édition

VILLEVOCANCE

DE



REGLEMENTATION des BOISEMENTS

(Application de la loi n° 60792 du 2 août 1960)

- PLAN DE REGLEMENTATION -

Établi pour la zone limitée par le liseré orange, sous le contrôle du Service de l'Urbanisme de la Région Rhône-Alpes, par M. Bernard AZAN, Géomètre Expert agréé.

PLAN APPROUVÉ PAR LA COMMISSION COMMUNALE

DANS SA SEANCE DU 5 Novembre 1987

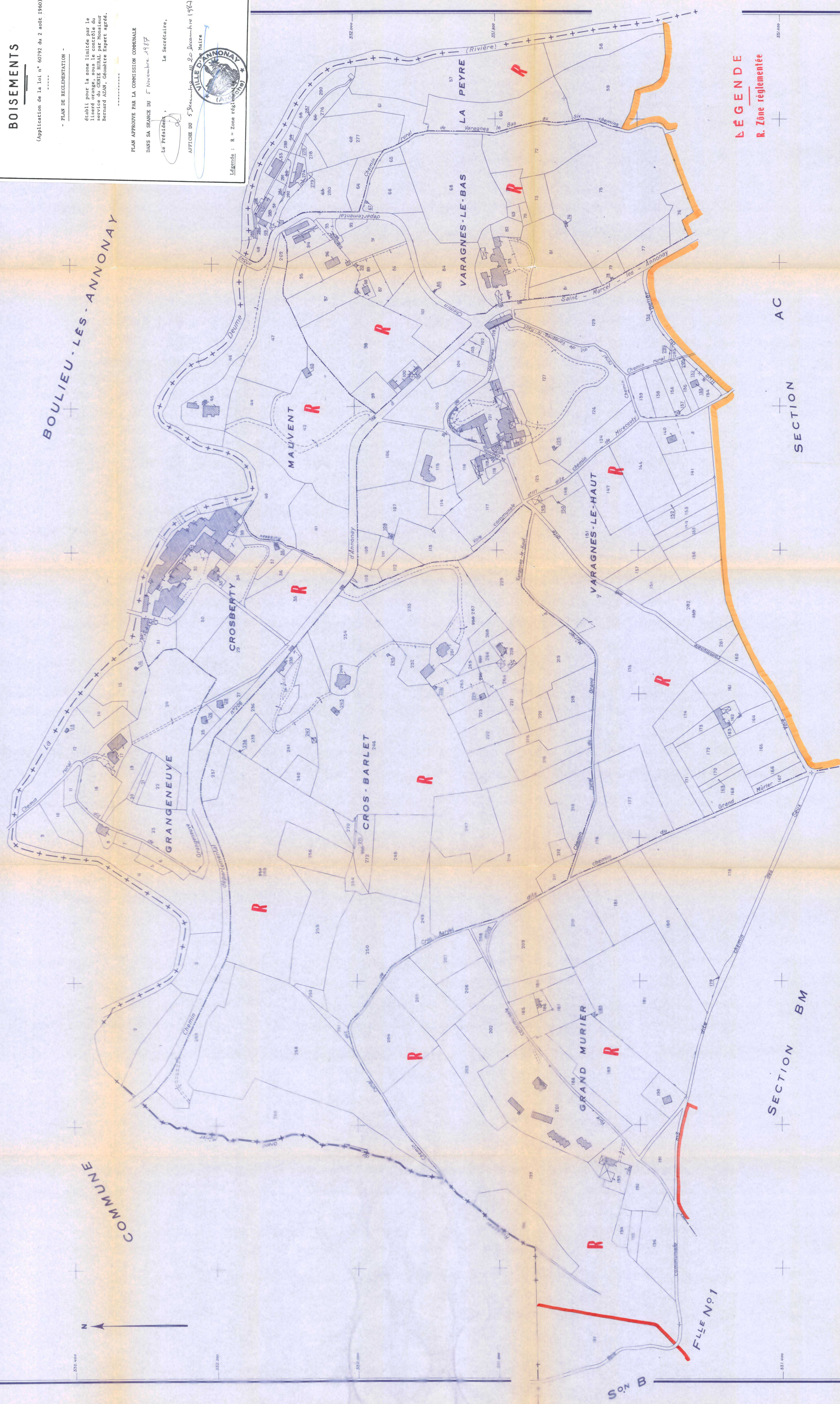
Le Président, Le Secrétaire,

AFFICHE DU 5 Décembre 1987

MAIRE



Légende : R = Zone réglementée



LÉGENDE
R. Zone réglementée



SON AB

SON BL

LÉGENDE

**REGLEMENTATION
des
BOISEMENTS**

(Application de la loi n° 60792 du 2 août 1960)

- PLAN DE REGLEMENTATION -

établi pour la zone limitée par le liseré orange, sous le contrôle du service du GENIE RURAL par Monsieur Bernard AZAN, Géomètre Expert agréé.

PLAN APPROUVE PAR LA COMMISSION COMMUNALE
DANS SA SEANCE DU 5 novembre 1987

Le Président,
Le Secrétaire,

ATTESTE DU 5 novembre 1987



Légende : R = Zone réglementée


**ANNONAY
(ARDECHE)**

**SECTION B
FEUILLE N°1**

Feuille dressée en 1826, mise à jour pour 1973

Echelle de 1 / 2500

1982 - 2^e édition

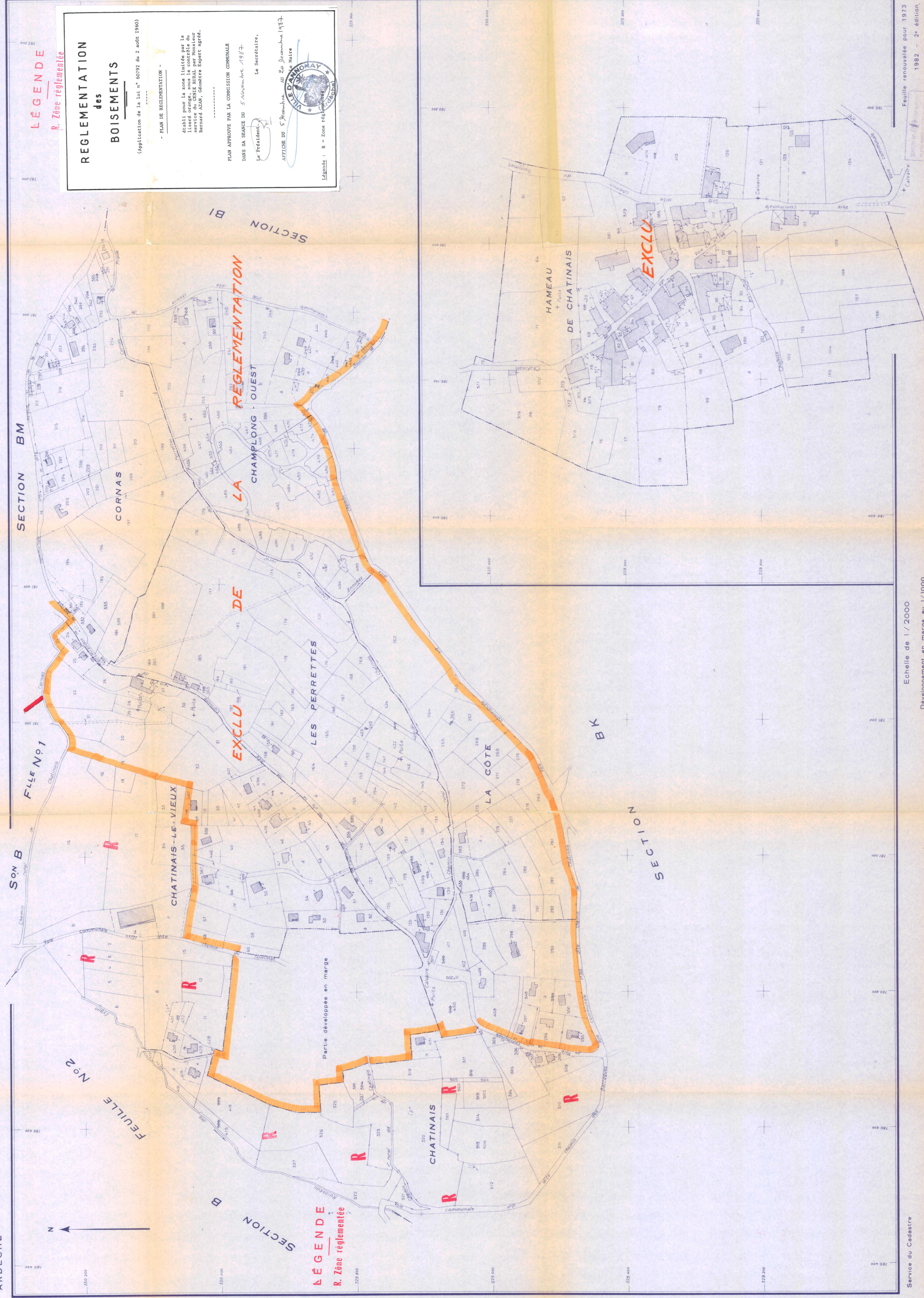


**LÉGENDE
R. Zone réglementée**

FEUILLE N°2

SECTION B





REGLEMENTATION des BOISEMENTS

(Application de la loi n° 60792 du 2 août 1960)

- PLAN DE REGLEMENTATION -

- établi pour la zone limitrophe par le
service du GENIE RURAL par Monsieur
Bernard AZAN, Géomètre Expert agréé.

PLAN APPROUVE PAR LA COMMISSION COMMUNALE

DANS SA SEANCE DU 5 Novembre 1987

Le Président,

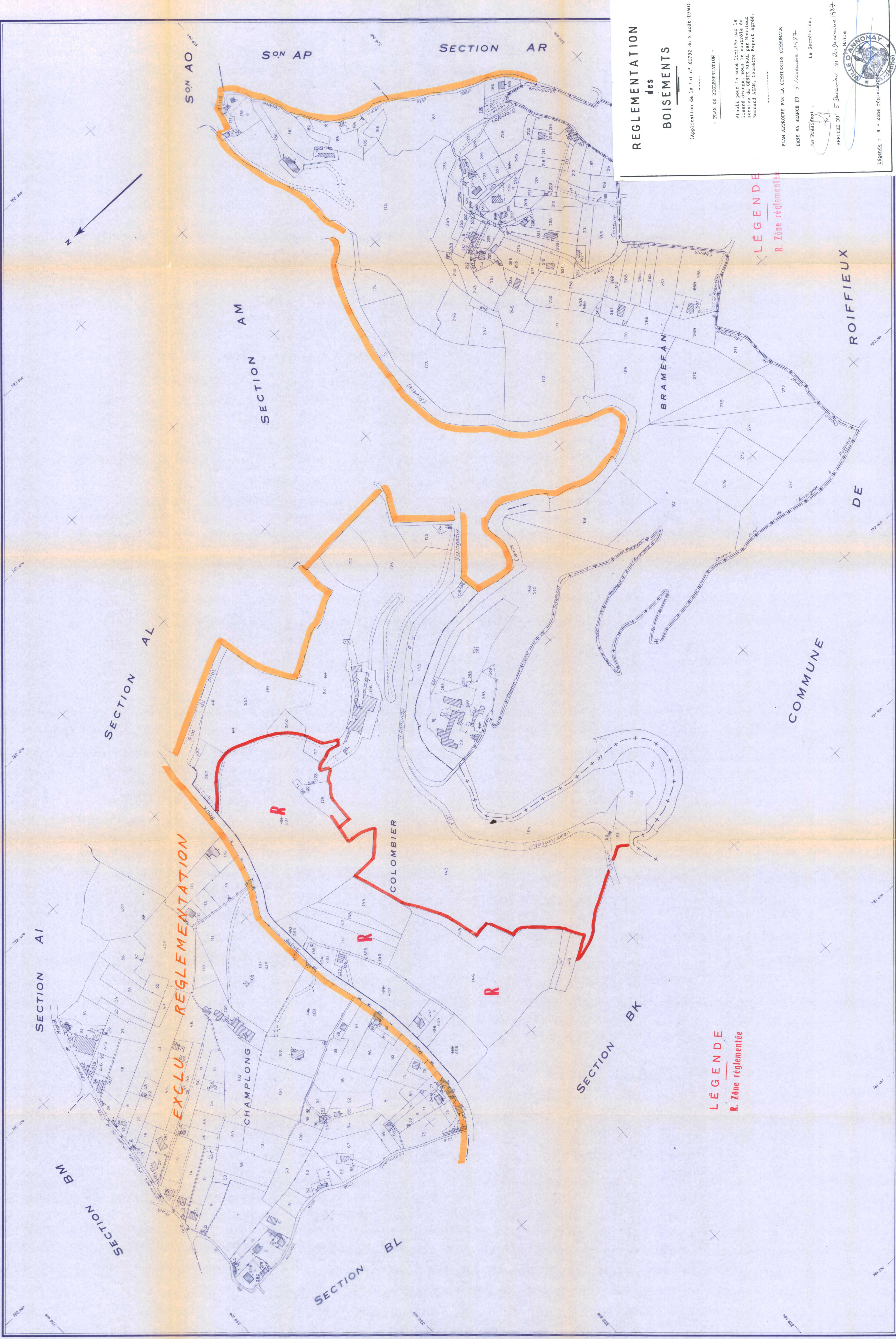
Le Secrétaire,

AFFICHE DU 5 Décembre 1987

Le Maire

LÉGENDE
R. Zone réglementée

LÉGENDE DE
R. Zone réglementée
COMMUNE



REGLEMENTATION des BOISEMENTS

(Application de la loi n° 6092 du 2 août 1960)

- PLAN DE REGLEMENTATION -

établi pour la zone limitée par la
lière ouest, au nord par la
du GENIE RURAL par Monsieur
Bernard AZAN, Géomètre Expert agréé.

PLAN APPROUVE PAR LA COMMISSION COMMUNALE

DANS SA SEANCE DU 5 novembre 1987

Le Président,

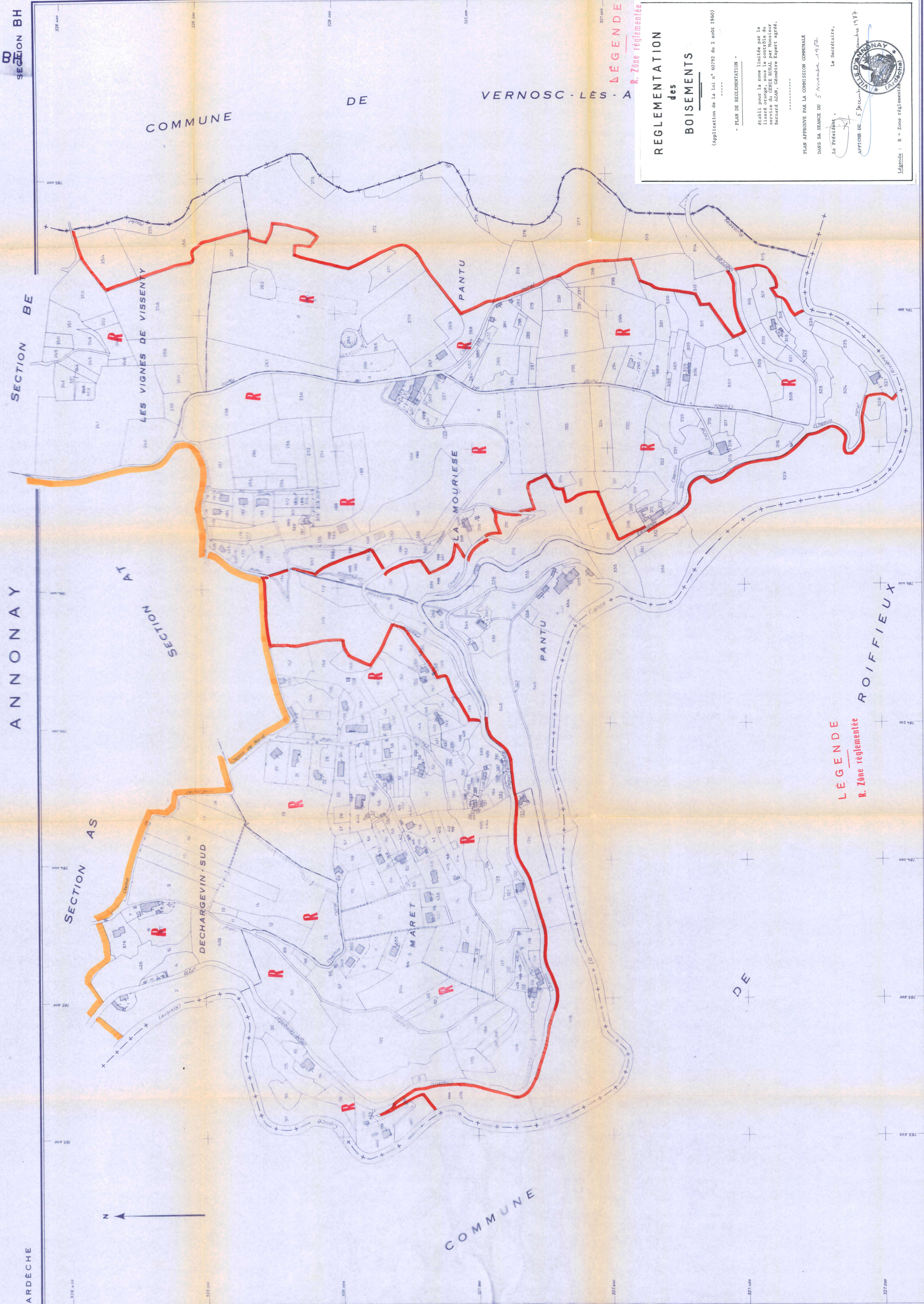
Le Secrétaire,

AFFICHE DU 5 Décembre AU 20 Décembre 1987

Le Maire

Le Secrétaire

Légende : R = Zone réglementée



REGLEMENTATION des BOISEMENTS

(Application de la loi n° 60792 du 2 août 1960)

- PLAN DE REGLEMENTATION -

Établi pour la zone limitée par le
lier orange, sous le contrôle du
service des forêts de l'Etat, par
le service des forêts de l'Etat, par
le service des forêts de l'Etat, par
le service des forêts de l'Etat, par
le service des forêts de l'Etat, par

PLAN APPROUVÉ PAR LA COMMISSION COMMUNALE
DANS SA SEANCE DU 5 Novembre 1987

Le Président,

Le Secrétaire,

APPROBÉ DU 5 Décembre 1987

Légende : R = Zone réglementée

LÉGENDE
R. Zone réglementée

ROIFFIEUX

REGLEMENTATION des BOISEMENTS

(Application de la loi n° 60792 du 2 août 1960)

- PLAN DE RECENTENTATION -

Établi pour la zone limitée par le liseré orange, sous le contrôle du service du GENIE RURAL par Monsieur Bernard AZAM, Géomètre Expert agréé.

PLAN APPROUVÉ PAR LA COMMISSION COMMUNALE

DANS SA SEANCE DU 5 Novembre 1987

Le Président, Le Secrétaire,

APPRÊTÉ AU 20 Décembre 1987

Le Maire



Légende : R = Zone réglementée

DAVEZIEUX

DE

COMMUNE

ERNOSC - LES - ANNONAY

R

MARENTON

R

LES GENETS

R

EXCLU DE LA REGLEMENTATION

CHARNAS

R

RIO POULET

R

SECTION AV

LÉGENDE
R. Zone réglementée

SECTION AZ

SECTION AT

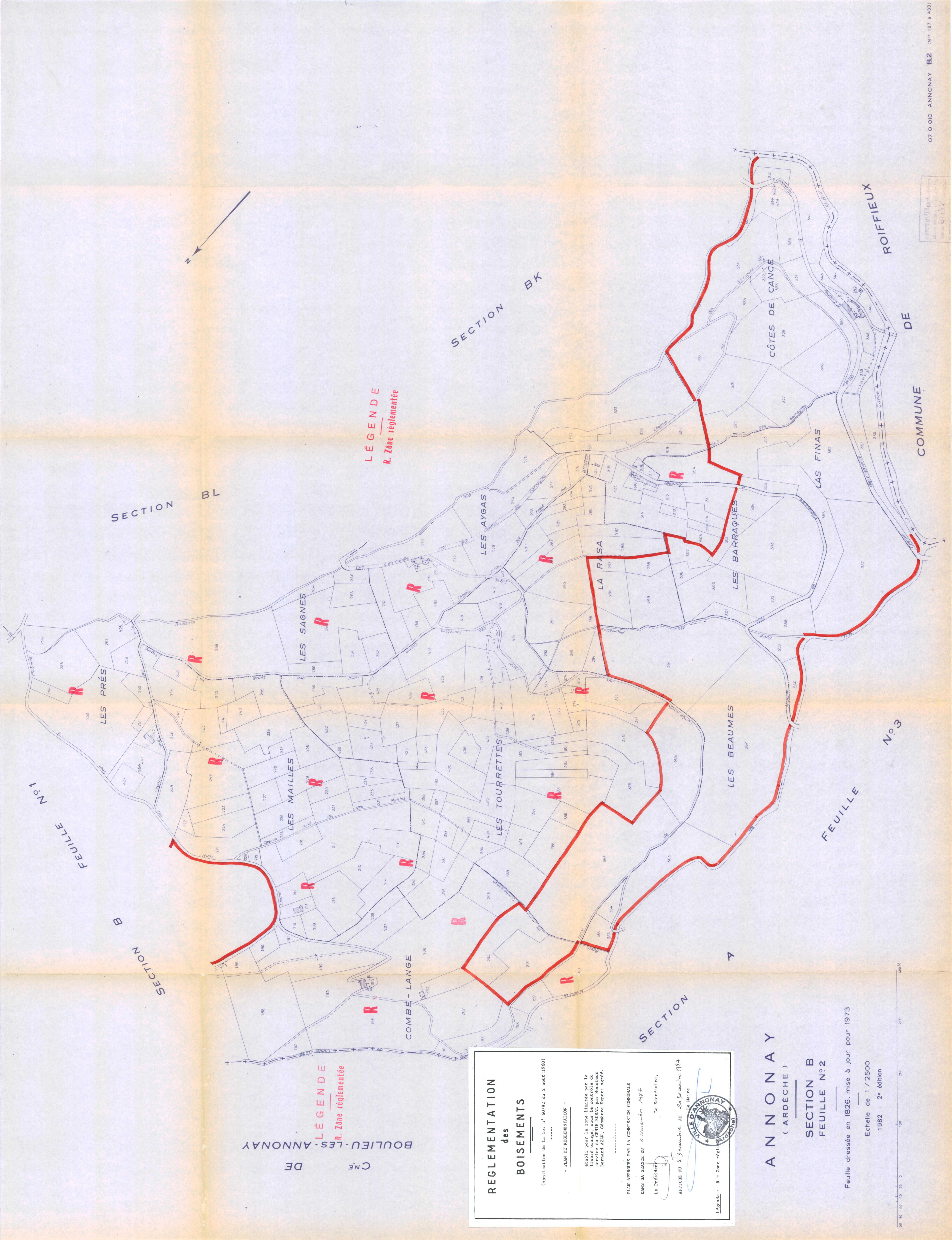
SON AY

SECTION BD

SECTION BH

SECTION DE VISSENTY - NORD

LES VIGNES



SECTION BL

SECTION BK

SECTION A

BOULIEU-LES-ANNONAY
CNE DE

LÉGENDE
R. Zone réglementée

LÉGENDE
R. Zone réglementée

REGLEMENTATION des BOISEMENTS

(Application de la loi n° 60792 du 2 août 1960)

- PLAN DE REGLEMENTATION -

établi pour la zone limitée par le liseré orange, sous le contrôle du service du GENIE RURAL par Monsieur Bernard ADAM, Géomètre Expert agréé.

PLAN APPROUVE PAR LA COMMISSION COMMUNALE
DANS SA SEANCE DU 5 Novembre 1987

Le Président,
Le Secrétaire,

AFFICHE DU 5 Décembre AU 20 Décembre 1987
Le Maire



Légende : R = Zone réglementée

ANNONAY
(ARDÈCHE)

SECTION B
FEUILLE N°2

Feuille dressée en 1826, mise à jour pour 1973

Echelle de 1 / 2500
1982 - 2^e édition





46 rue de la télématique
CS 40801 – 42952 Saint-Etienne CEDEX 1
tél : 04 77 92 84 00 fax : 04 77 92 84 09
mail : epures@epures.com – Web : www.epures.com